

# Colloque EURO MEDITERRANEE

## Contribution des Régions de la commission inter-méditerranéenne de la CRPM



TOULON – 20 NOVEMBRE 2007



# Construire ensemble des réponses scientifiques aux défis posés par la Méditerranée : la contribution des Régions de la CRPM

- La Commission Inter Méditerranée (CIM)
- Le groupe de travail “politique maritime”
- Les Thèmes d’actions prioritaires
- L’action de la Région PACA pour la coopération scientifique

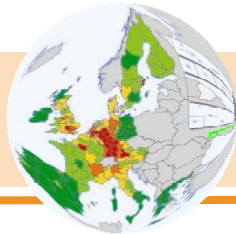


## Présentation de la CRPM

Créée en 1973 3 autour d'un triple constat



Besoin de mieux intégrer les Régions  
à la construction européenne



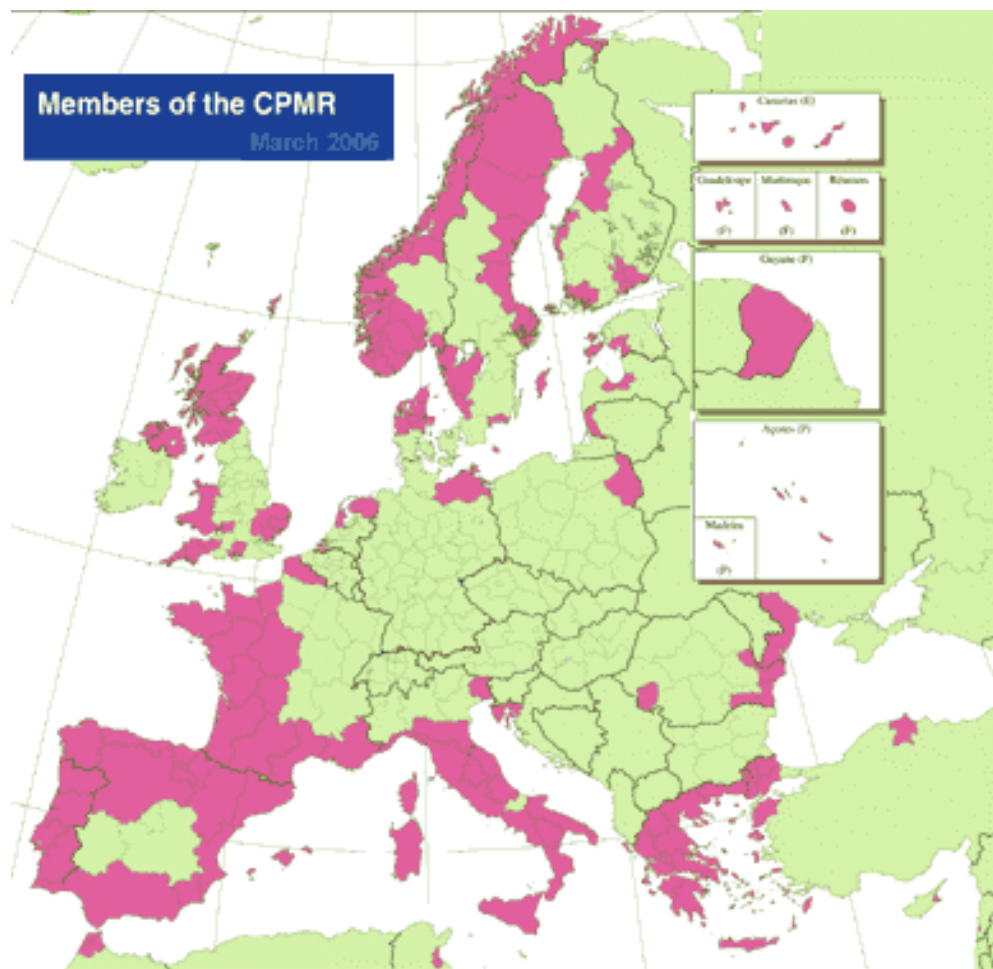
Disparités de compétitivité  
entre le centre de l'Europe et ses périphéries



Valorisation insuffisante de la dimension maritime de l'Europe



## UN VASTE RESEAU



**153 Régions**



**26 Etats membres**



**170 millions d'habitants**



**6 Commissions géographiques**

## Une structure polycentrique Autour de 6 Commissions géographiques

-  Commission des Iles
-  Commission Arc Atlantique
-  Commission Mer du Nord
-  Commission Mer Baltique
-  Commission Interméditerranéenne
-  Commission Balkans / Mer Noire



## Un développement plus équilibré du territoire européen



**Une politique régionale axée sur la cohésion**



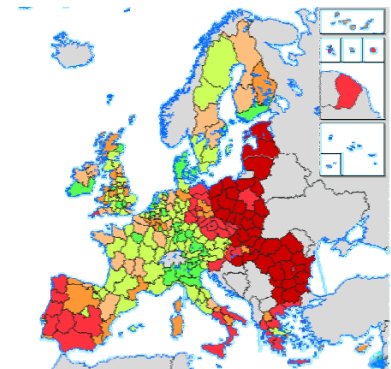
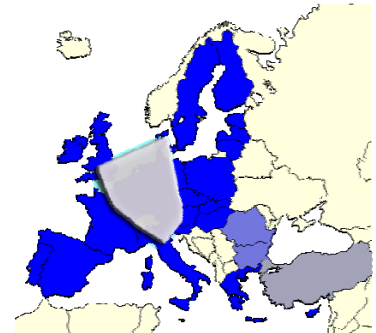
**Une meilleure prise en compte des spécificités territoriales**



**La coopération territoriale pour promouvoir la compétitivité des bassins maritimes**




**Des règles de compétition guidées par le principe de cohésion**




## Pour une compétitivité accrue des Régions



**Nécessité de compenser le handicap lié à l'éloignement du centre de l'Europe**




**Nécessité de territorialiser l'Espace Européen de la Recherche**




**Nécessité d'augmenter le nombre d'emplois et les compétences de la main d'œuvre**


## La mer: facteur de compétitivité pour les Régions maritimes



**Un rôle légitime pour les Régions dans la future politique maritime intégrée, à travers la coopération interrégionale**




**Garantir des mers propres et sûres aux régions littorales**



**Promouvoir une gestion des pêches concertée et durable**





**L'énergie, l'agriculture et le développement rural**



**Gouvernance: participer à la mise en œuvre d'un dialogue territorial efficace**



**Coopération externe: exprimer l'opinion des Régions périphériques maritimes sur la scène internationale**



**COMISSÃO INTERMEDITERRÂNICA  
COMMISSIONE INTERMEDITERRANEA**

**COMISIÓN INTERMEDITERRÁNEA  
ΔΙΑΜΕΣΟΓΕΙΑΚΗ ΕΠΙΤΡΟΠΗ  
COMMISSION INTERMEDITERRANEENNE  
اللجنة المتوسطية المشتركة**

**49 Régions de 26 Etats**

**7 groupes de travail**

---

# Groupe de travail "politique maritime"

Contribuer à l'élaboration et la mise en oeuvre d'une politique maritime méditerranéenne

Contribuer à l'identification de projets de coopération prioritaires pour les Régions



# Mise en réseau des services techniques des Régions

- Identifier les acteurs institutionnels
- Valoriser le potentiel de compétence et d'expertise des Régions
- Partager les expériences sur les politiques maritimes régionales
- Développer les partenariats scientifiques, économiques et institutionnels
- Favoriser l'articulation de l'action des Régions avec les programmes européens et internationaux en Méditerranée

# Contribution aux politiques maritimes

- Livre vert de la politique maritime de l'UE
  - AG de Grenade du 5 juillet 2007
- Livre vert sur l'adaptation au changement climatique
  - AG de Florence octobre 2007
- Déclaration sur la pollution en Méditerranée
  - AG de Florence octobre 2007



# Vers une politique maritime méditerranéenne

- Approche concertée avec les **pays tiers**
- Prise en compte des enjeux liés aux **eaux internationales**
- Approche intégrée dans une vision stratégique plus globale à **l'échelle du bassin**
- Un enjeu à l'échelle de l'Europe
- une zone pilote pour la politique maritime de l'Union

# Des Priorités partagées

- Agir pour la dépollution de la Méditerranée
- Contribuer à la gestion des ressources halieutiques
- Promouvoir la gestion intégrée des zones côtières
- Favoriser l'adaptation au changement climatique
- Améliorer la qualité de vie des populations littorales , lutter contre l'exclusion et promouvoir un tourisme durable
- Développer les transports maritimes et les infrastructures portuaires
- Prendre en compte la spécificité des îles méditerranéennes
- Sensibiliser les citoyens et les acteurs locaux aux politiques maritimes



# Dépollution de la Méditerranée

- En enjeu partagé , reconnu comme prioritaire
- De multiples initiatives et structures

## **Mais ...**

- Une aggravation des pollutions préoccupante
- Problèmes de gouvernance
- Manque d'outil de suivi et de synthèse des résultats
- Manque de concertation avec les Régions et les autorités locales

# Propositions : gouvernance

- Représentation des Régions, par la CRPM, dans les organismes et programmes européens et internationaux et notamment REMPEC et PAP RAC
- Articulation entre la DCE et les actions du MEDPOL
- Elargissement des zones de compétence en mer pour la lutte contre les pollutions (ZPE)



# Propositions : moyens

- Développement de programmes de recherche globaux
- Renforcement des moyens opérationnels de lutte contre les pollutions en mer
- Formation à la lutte contre les pollutions, et renforcement de la coopération
- Accompagnement de la mise en œuvre de la directive REACH : atlas de vulnérabilité, formation des personnels



# Propositions : surveillance et diffusion des données

- Mettre en place une concertation et une surveillance à l'échelle du bassin
  - Favoriser le transfert de connaissance de la recherche vers les décideurs
  - Analyse de vulnérabilité
  - Renforcer le volet maritime dans MEDSTAT
  - Élargir le champ de la surveillance des pollutions (produits pharmaceutiques, cosmétiques, phytosanitaires)
  - Contribuer à la collecte , à l'inter calibration et à la diffusion des données

# Adaptation au changement climatique

- Régime météorologique méditerranéen
- Lieu de concentration extrême des populations sur le littoral
- Première destination touristique mondiale
- Siège de conflits armés



# Quand et comment s'adapter?

## – Les Régions suggèrent deux types d'action

- L'application d'urgence d'un principe de précaution pour des projets en cours

### **A plus long terme :**

- La mise en place d'analyses de vulnérabilité des territoires
- Une augmentation concertée à l'échelle du bassin méditerranéen du maillage des données météorologiques recueillies en partenariat avec les collectivités, généralement gestionnaires du territoire

# Pilier 3 du livre vert :

## Recherche intégrée sur le climat

- La recherche est un des outils nécessaires pour l'adaptation au changement climatique
- Nécessité de construction d'un système d'informations partagées à échelle opérationnelle et du bassin
- Favoriser les plate-formes entre les hydrauliciens, les spécialistes du génie côtier, la météorologie
- Favoriser les projets opérationnels mettant en jeu la recherche et les collectivités locales
- Favoriser un développement des clusters autour de cette thématique



- **Les Régions méditerranéennes souhaitent le développement coordonné sur le bassin d'études de vulnérabilité des littoraux**
- **Elles demandent à l'UE de réaffirmer l'importance du système "bassin versant et baie" pour cette thématique**
- **Elles souhaitent que se mette en place un réseau d'échange d'expériences opérationnelles et de données littorales et marines à l'échelle du bassin**
- **Elles demandent à être partenaires, par l'intermédiaire de la CRPM, des organismes européens et du PNUE sur cette thématique**
- **Elles attirent l'attention sur les difficultés de recueil de données indispensables en mer telles que la température et la salinité dans les eaux nationales des pays riverains.**



# Les coopérations scientifiques internationales : une priorité pour la Région PACA

## Régions partenaires

### Les Régions bénéficiant d'un accord de coopération :

- Régions du bassin méditerranéen : Gouvernorat de Tunis, Région de Tanger-Tétouan, Gouvernorat d'Alexandrie, Gouvernorat de Khan Younis, Municipalité d'Haïfa, Wilaya d'Alger, Région de Tyr au Sud Liban, Région Campanie

- Région d'Izmir en Turquie

- Province de Canton

### Les Régions de l'UE pour les projets en lien avec les clusters régionaux

# Les types de projets

- ❑ les coopérations scientifiques internationales:

*aide aux frais de transport et de séjour*

- ❑ les bourses post-doctorales d'accueil:

*aide de 15 200 € annuels, pendant 1 an, pour des étrangers, titulaires d'une thèse, âgés de 35 ans maximum*

- ❑ les échanges pédagogiques:

*aide aux frais de transport et de séjour*



# Exemples de coopérations

Etude de la circulation générale des masses d'eau dans le bassin Med oriental

CNRS (COM)/ NIOF & AUDO (Egypte), HIMR (Syrie), INSTM (Tun.), OGS (It.) ICM (Esp.)

Système récupération et nettoyage en mer

USTV (PROTEE)/ ISMAR  
Universités de Catalogne, de Tunis & de Miami

Elaboration d'une structure de gestion des données pour le projet MEDICIS (post-doc)

IFREMER /Centre hellénique pour la recherche marine (HCMR)

# MERCI POUR VOTRE ATTENTION



Florence PAPINI : service enseignement supérieur, technologies, recherche  
Benoît VASSELIN et Corine LOCHET : service mer