

LITTORAL AQUITAIN



**L'Observatoire de la Côte Aquitaine
et**

le Réseau de Recherche du Littoral Aquitain

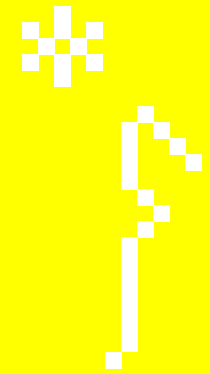
en appui de la gouvernance du GIP Littoral Aquitain



OBSERVATOIRE
CÔTE AQUITAINE

*Forum Oceanovation
Biarritz 20 octobre 2011*





- **1 | Le territoire et ses enjeux**
- **2 | Présentation du Groupement d'Intérêt Public**
- **3 | Le partenariat RRLA – OCA - GIP**





Le territoire et ses enjeux



Le littoral aquitain : diversifié, préservé et attractif

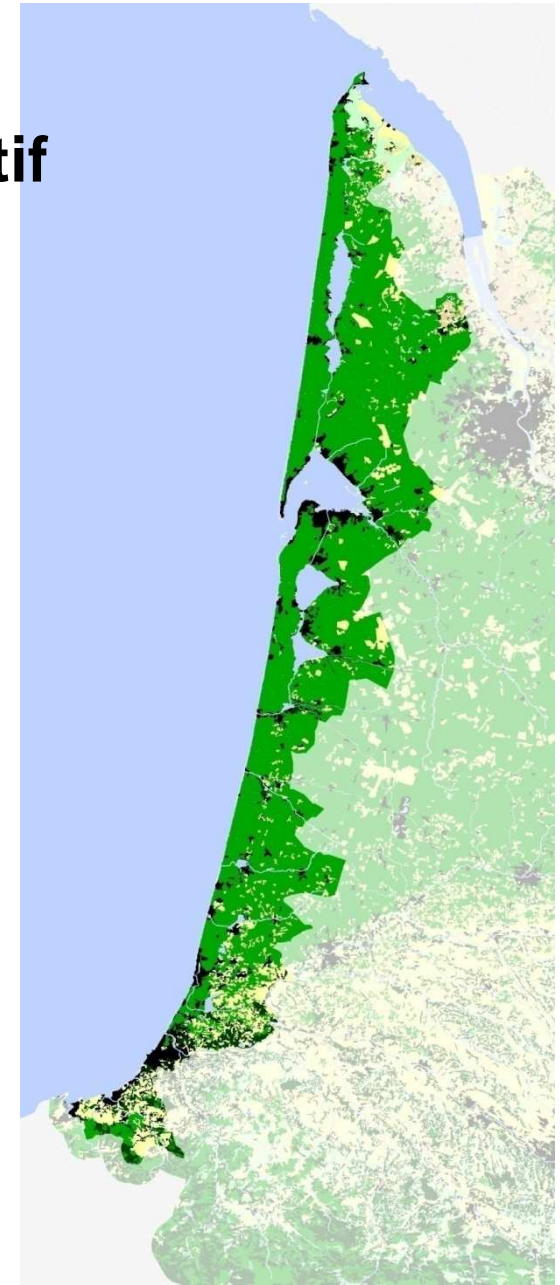
Un territoire exceptionnel par sa configuration,

230 km cordon dunaire et 30 km de côtes rocheuses,
s'appuyant sur une chaîne de lacs et de zones
humides, et sur le plus grand massif forestier
européen

Un milieu naturel riche et fragile, sensible aux risques littoraux

Un espace de vie et d'activité

pour plus de 450.000 habitants, une croissance
démographique plus forte que sur le reste du territoire,
et un pic d'activité saisonnière en juillet et août



Le territoire et ses enjeux



Une attention particulière depuis le milieu du XIX^e siècle

La création des premières stations
balnéaires au XIX^eme

La création de la MIACA, la mission
interministérielle d'aménagement de la
côte aquitaine en 1967

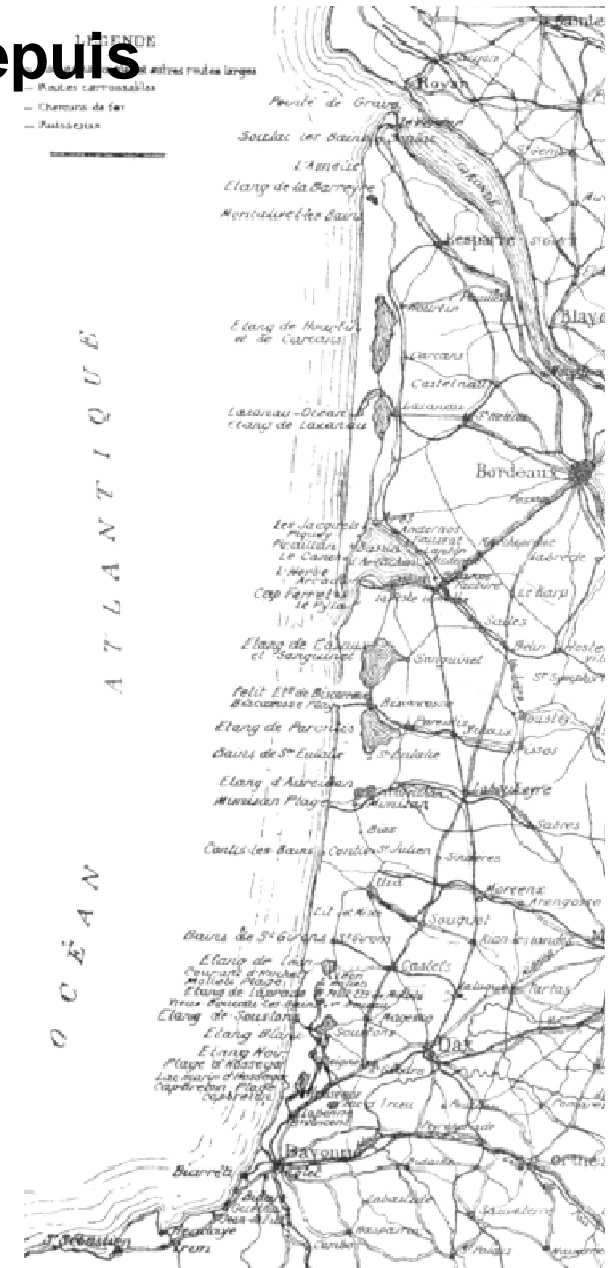
L'approbation définitive d'un schéma
d'aménagement de la côte girondine et
landaise en 1972 et de la côte basque en
1974

La création d'une mission littoral en 2000


La publication en 2002 d'un état des lieux
du littoral aquitain, « le livre bleu »

La création d'un groupement d'intérêt
public (GIP) en 2006

L'inscription d'une politique du littoral dans
le contrat de projets Etat – Région et les
fonds européens 2007/2013



Le territoire et ses enjeux



Présentation du **GIP Littoral Aquitain**



Le GIP Littoral Aquitain

Créé en 2006

Son objet

Protéger la côte aquitaine tout en assurant son développement dans le cadre d'un partenariat structuré

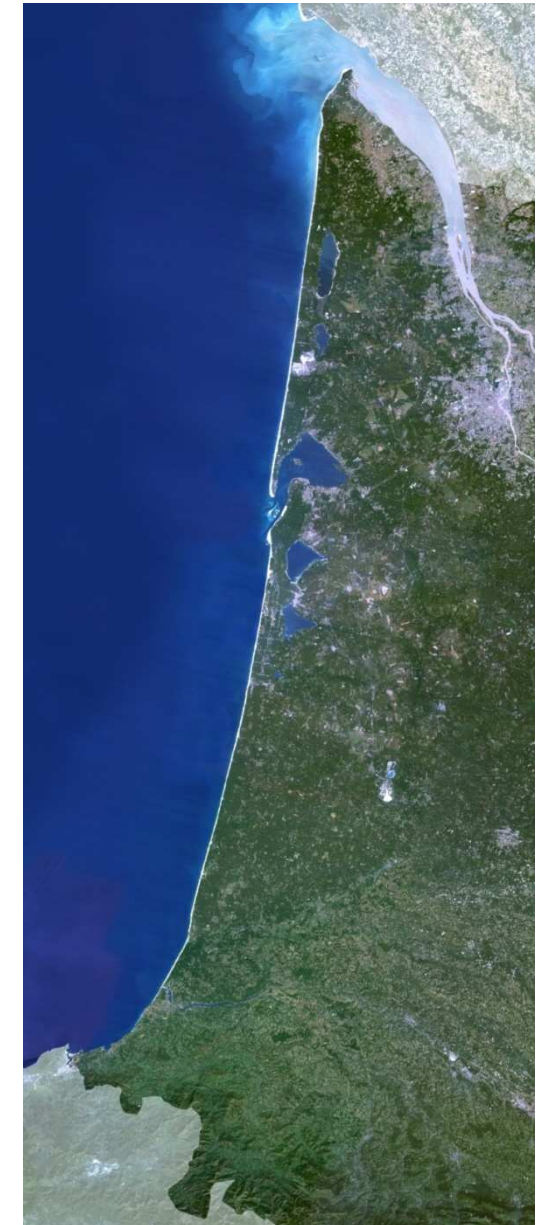
Ses missions

Concevoir et mettre en œuvre un Plan de Développement Durable du Littoral Aquitain (PDDLA, validé en 2009)

Constituer un outil de réflexion, de coordination et d'appui pour l'aménagement et la gestion des espaces littoraux

Favoriser l'émergence de partenariats et de projets littoraux

Renforcer la cohérence des actions locales



Présentation du GIP

Le GIP Littoral Aquitain

Les membres

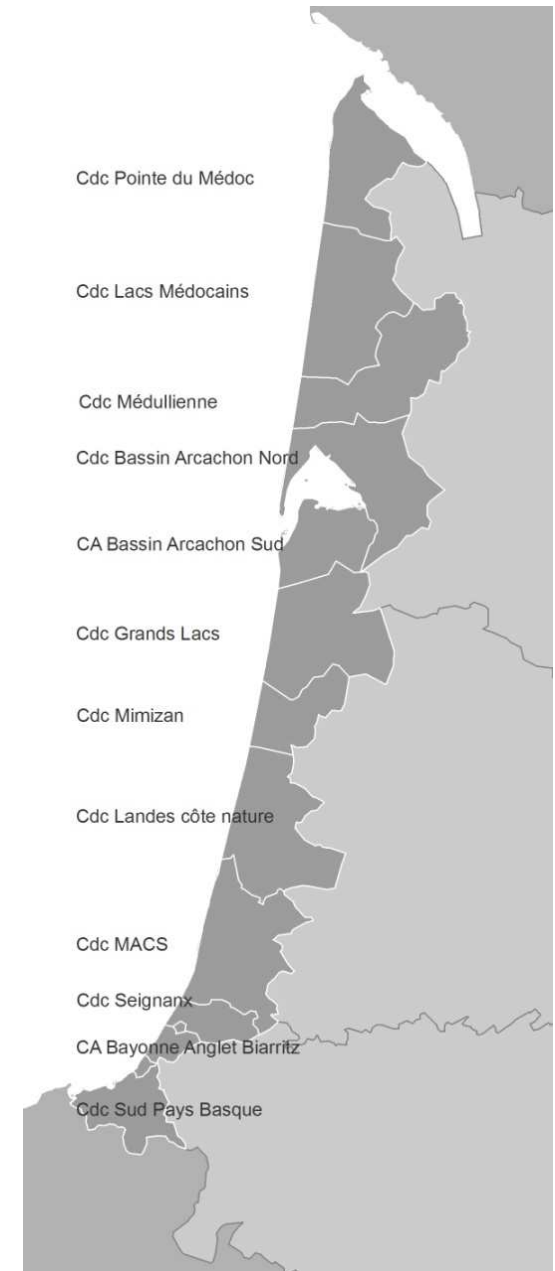
La légitimité et la force du GIP Littoral Aquitain résident dans l'implication conjointe de l'Etat, du Conseil Régional, des trois Conseils Généraux et des 12 intercommunalités du littoral.

Les trois instances de gouvernance

Un conseil d'administration présidé par le représentant du Conseil Régional, Président du GIP Littoral Aquitain

une assemblée générale de 38 membres représentant les collectivités territoriales et l'Etat

un conseil d'orientation de 41 membres. Ce groupe consultatif est composé d'acteurs socio-économiques, d'associations, d'experts scientifiques, d'établissements publics et de personnes qualifiées ayant souhaité être associés à la démarche menée par le GIP



Présentation du GIP



Le GIP Littoral Aquitain

Le PDDLA

Axe 1| aménagement et cadre de vie

Organiser l'espace, maîtriser la pression foncière et améliorer le cadre de vie

Axe 2| économie et emploi

Renforcer et diversifier l'économie et l'emploi

Axe 3| environnement et risques

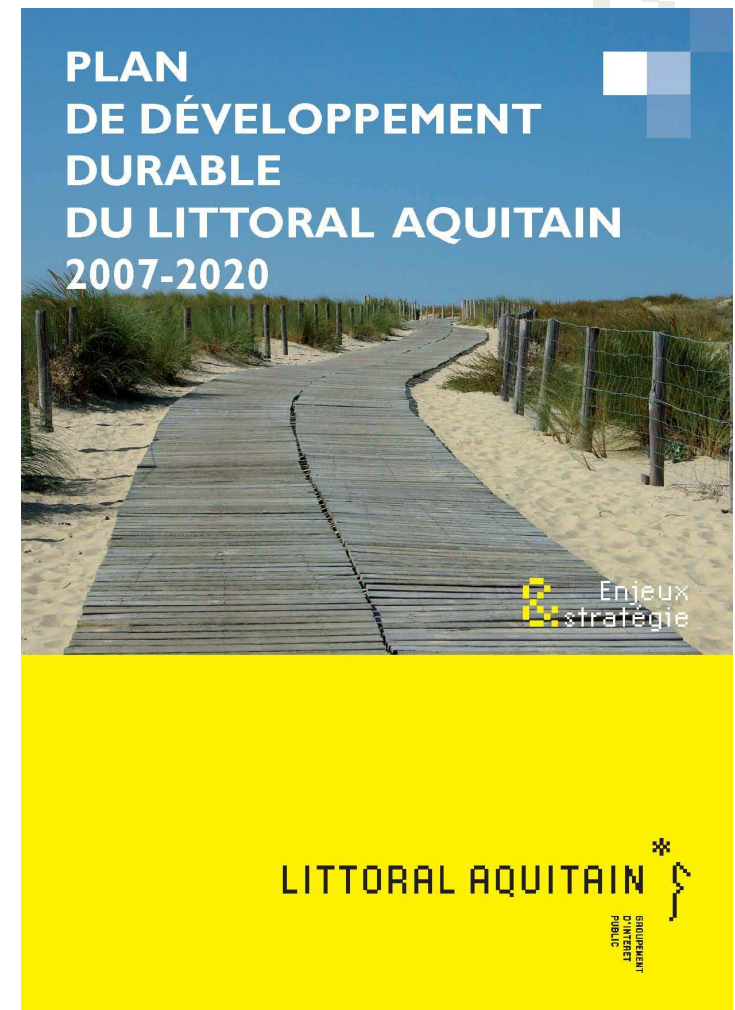
Préserver la qualité de l'environnement et prendre en compte les risques

Axe 4| espace et sites naturels

Valoriser les espaces et sites naturels du littoral aquitain

Axe 5| innovation et connaissance


Axe 6| gouvernance



Présentation du GIP

Le GIP Littoral Aquitain

Les chantiers



réalisés, en cours de suivi et d'animation	en cours de d'élaboration	en phase de définition	+ des actions partenariales
Schéma plan plage	Prospective tourisme	Développement économique	Suivi des SCOT
Schéma directeur vélo	Stratégie régionale de gestion du trait de côte		Grands sites
Plan de communication	Potentialités de développement des énergies marines renouvelables	Schéma d'organisation de l'espace	Espaces naturels
			TVB
			Qualité des eaux de baignade
			Gestion des pollutions marines
			Energie – climat
			Emploi saisonnier

Nécessité d'une expertise, d'un appui technique et d'un accès aux connaissances

Présentation du GIP





Le Partenariat

RRLA - OCA - GIP





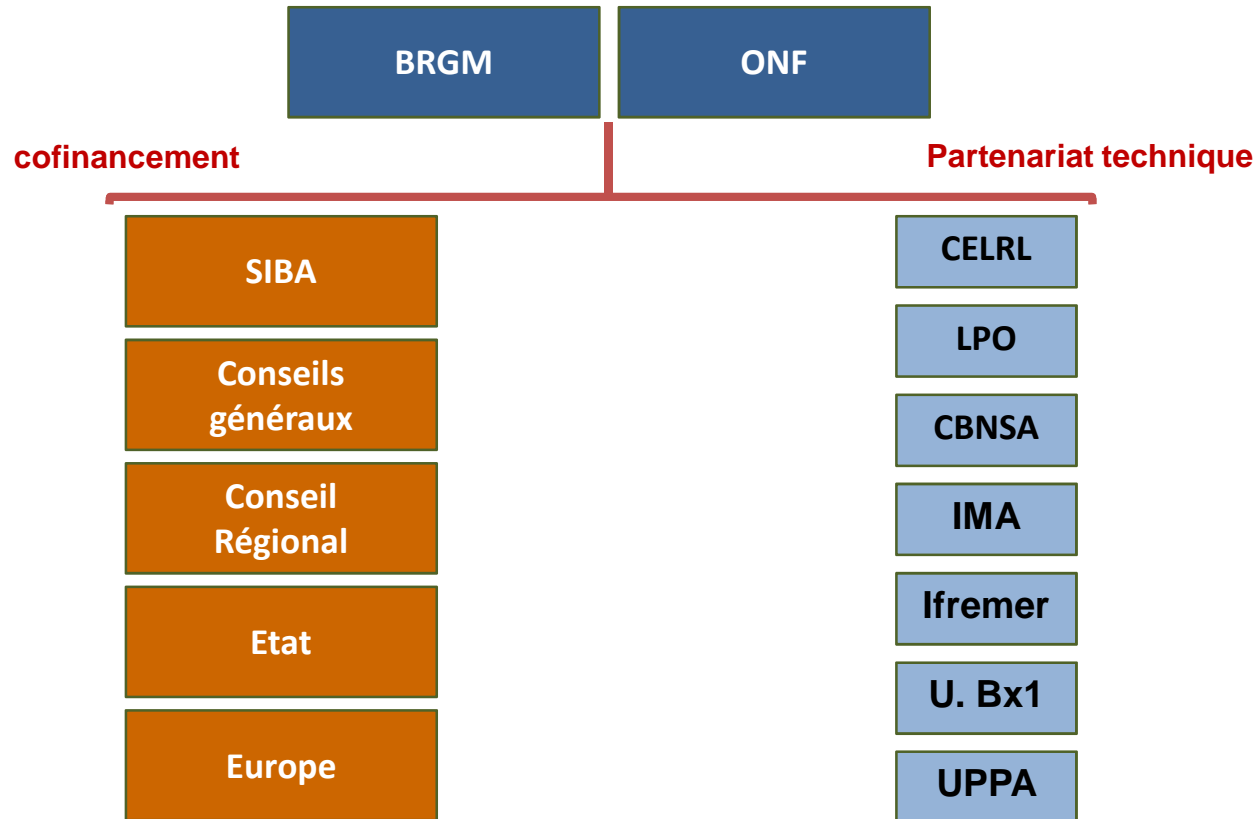
Réseau de Recherche Littoral Aquitain



- **Mettre en place de grands projets de recherche intégrés, associant des approches pluridisciplinaires variées**
- **Favoriser les contacts entre les chercheurs d'une part et les décideurs, collectivités, gestionnaires et usagers d'autre part en vue de répondre aux attentes sociétales en matière de recherche littorale**
- **Faire connaître les résultats de ces recherches en Aquitaine**

Le partenariat

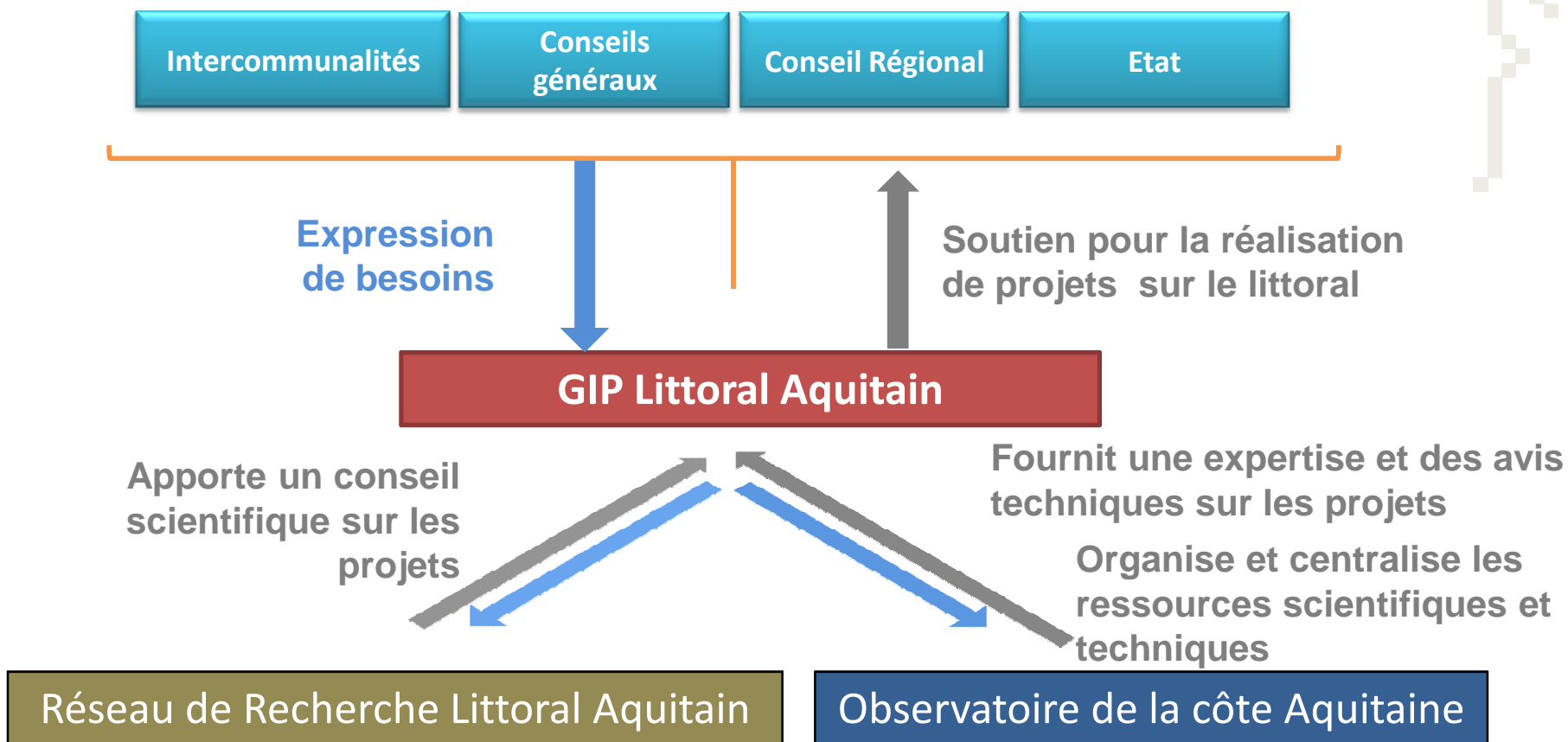
Observatoire de la Côte Aquitaine



- **Collecte d'informations environnementales**
- **Suivi du littoral**
- **Avis techniques aux collectivités**
- **Diffusion et communication de l'information**

Le partenariat

Le GIP Littoral Aquitain dans le partenariat



<http://www.littoral-aquitain.fr/>

Le partenariat